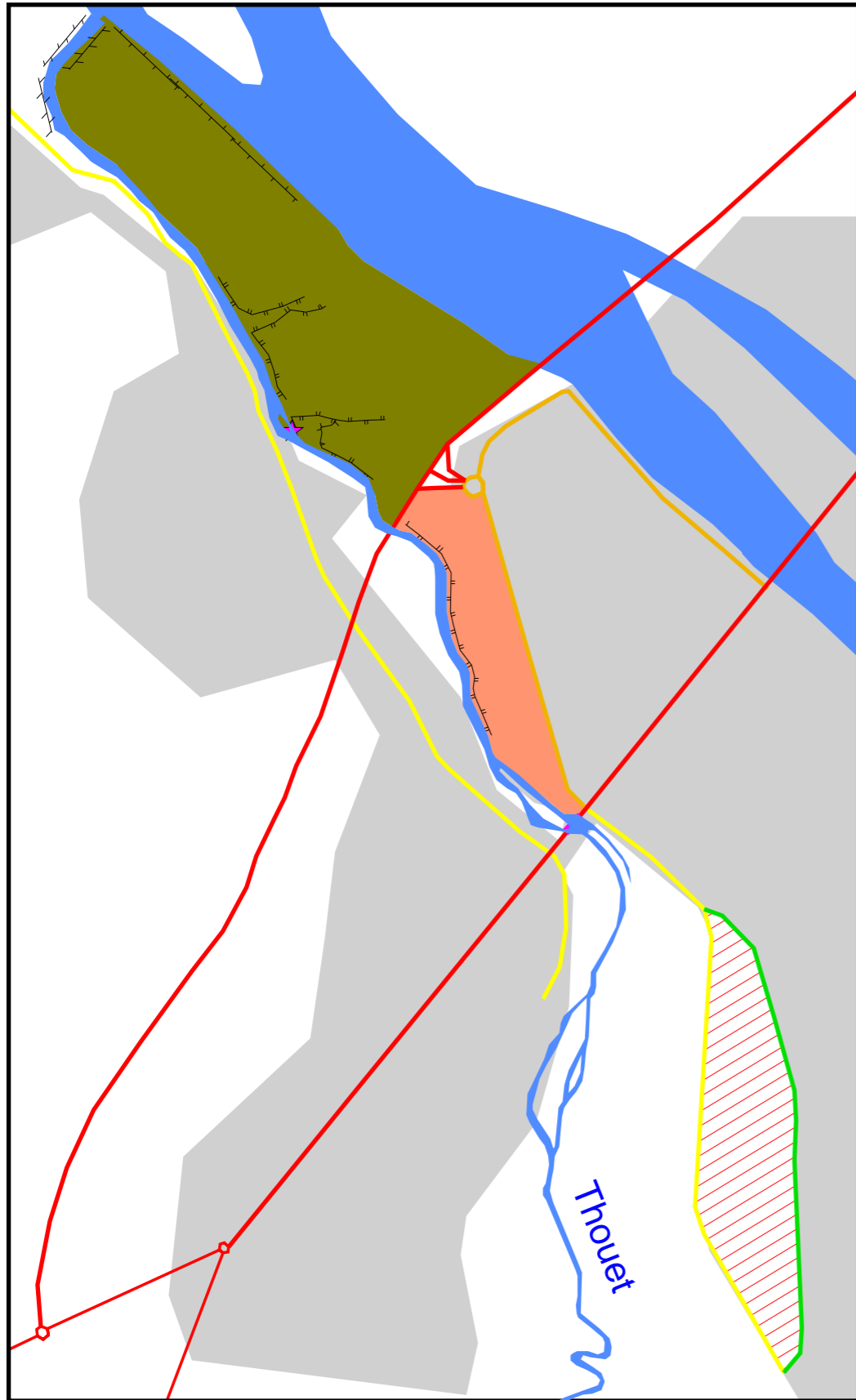





L'INTEGRATION DES ZONES INONDABLES EN MILIEU URBAIN:
L'EXEMPLE DE L'AGGLOMERATION SAUMUROISE





LEGENDE:

0 500 m




Occupation de l'espace:

-  zone urbaine
-  zone rurale
-  réseau hydrographique principal


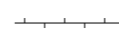



Aménagements hydrauliques:

-  pont Fouchard
-  écluse de St Hilaire-St Florent

Zones inondables:

-  ensemble sportif des "Rives du Thouet"
-  zone d'équipements urbains
-  vaste ensemble à aménager ZPPAUP

Aménagements humains:

-  route principale et rocade
-  talus de protection contre la levée des eaux
-  levées
-  ancienne levée du "Chemin Vert"
-  ancienne rocade faisant office de levée

SOURCE: Carte IGN 1/25 000 Saumur n° 1623 E SERIE BLEUE - Observavtion de terrain - F Desnier-Pasquier; Rapport d'étude

Réalisation: Simon Georget