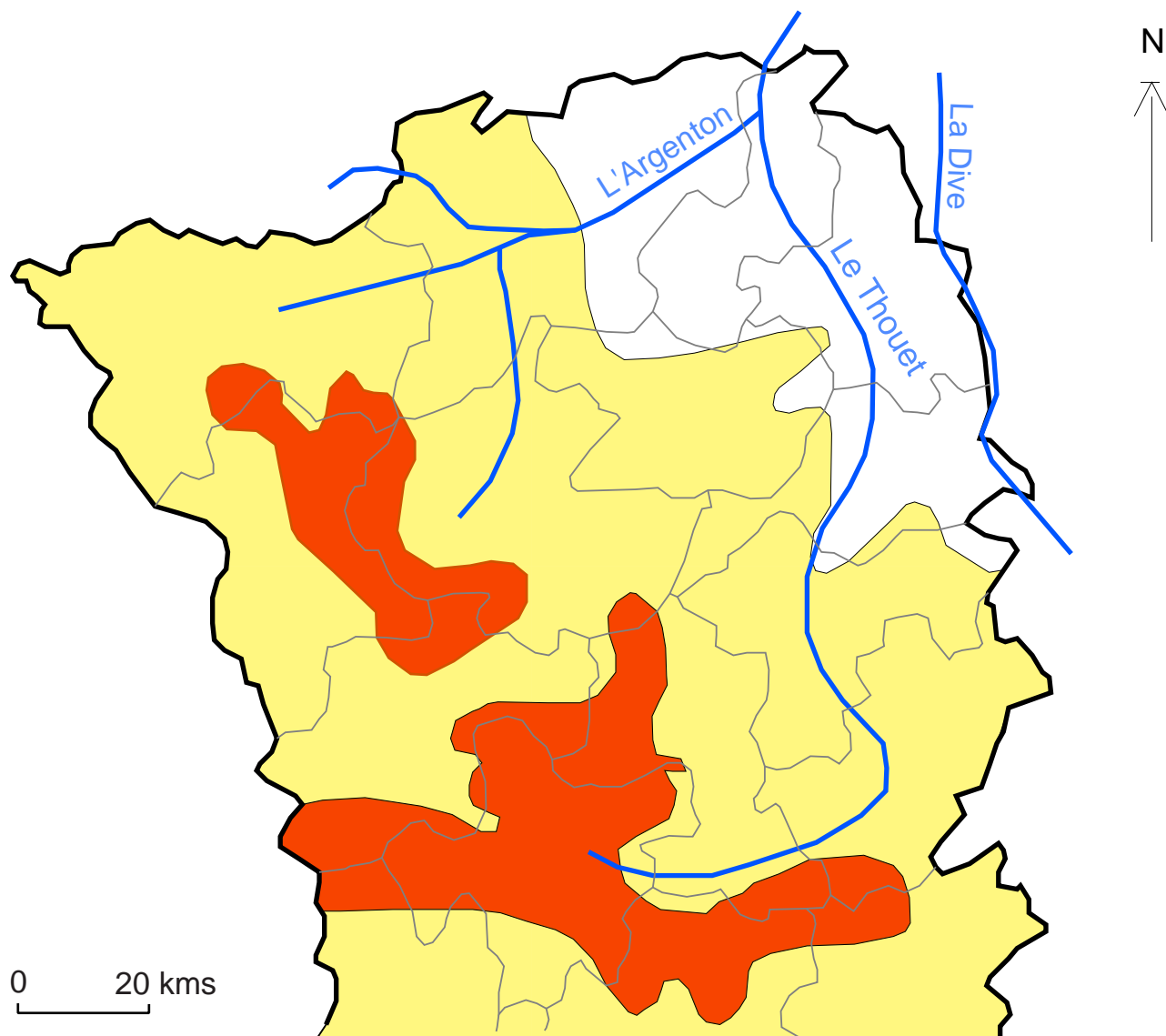








CARTE SIMPLIFIEE DU RELIEF AU NORD DES DEUX-SEVRES



LEGENDE:

Relief :

-  altitude supérieure à 200 m
-  altitude comprise entre 100 et 200 m
-  altitude inférieure à 100 m

-  limite départementale des Deux-Sèvres
-  limites cantonales
-  réseau hydrographique principal