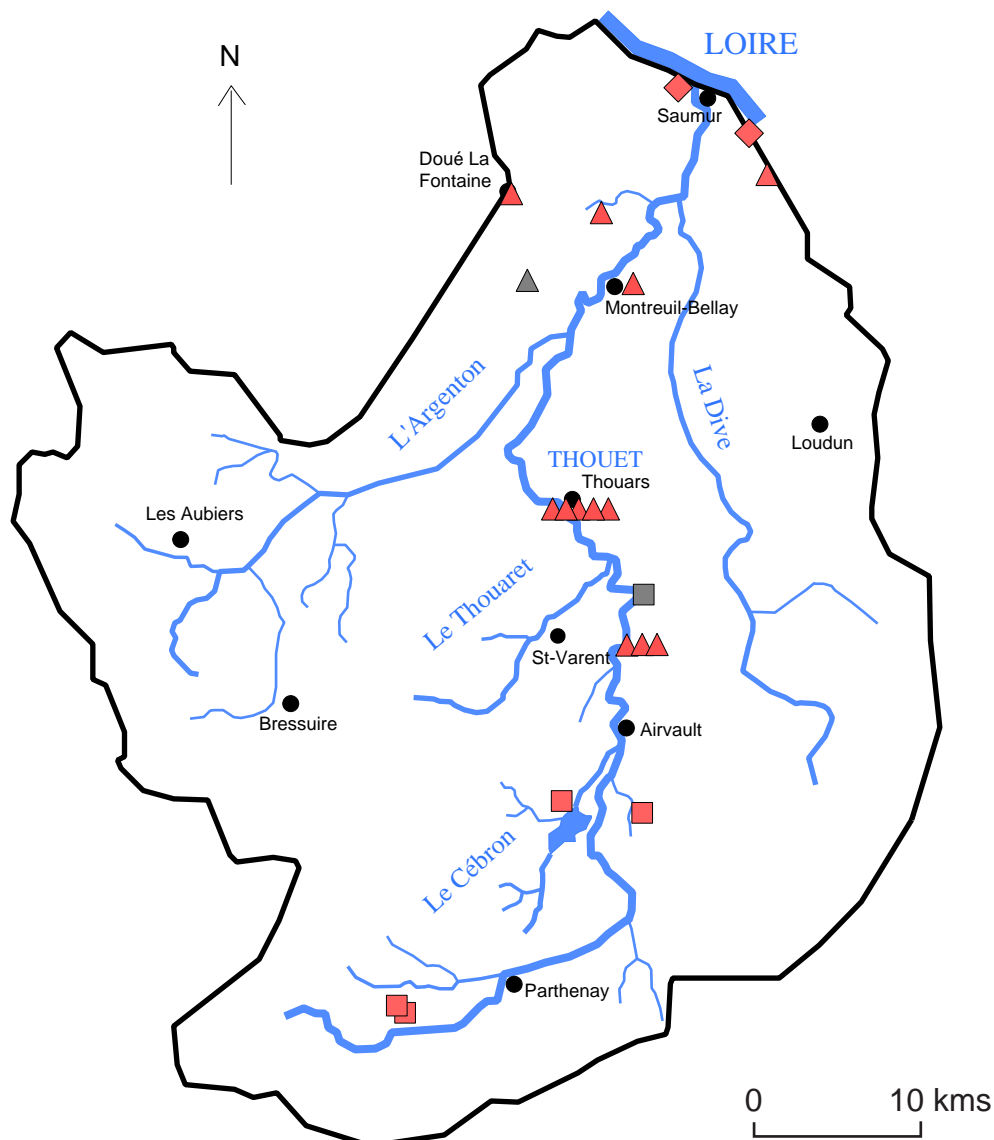









LOCALISATION DES CAPTAGES D'EAU SUR LE BASSIN VERSANT DU THOUET ET ORIGINES DES EAUX



LEGENDE:

Captages et origines des eaux:

-  captage d'eaux souterraines
-  captage d'eaux de surface
-  captage d'eaux de nappes alluviales
-  captages abandonnés

-  Principales villes
-  Limite du bassin-versant
-  réseau hydrographique principal