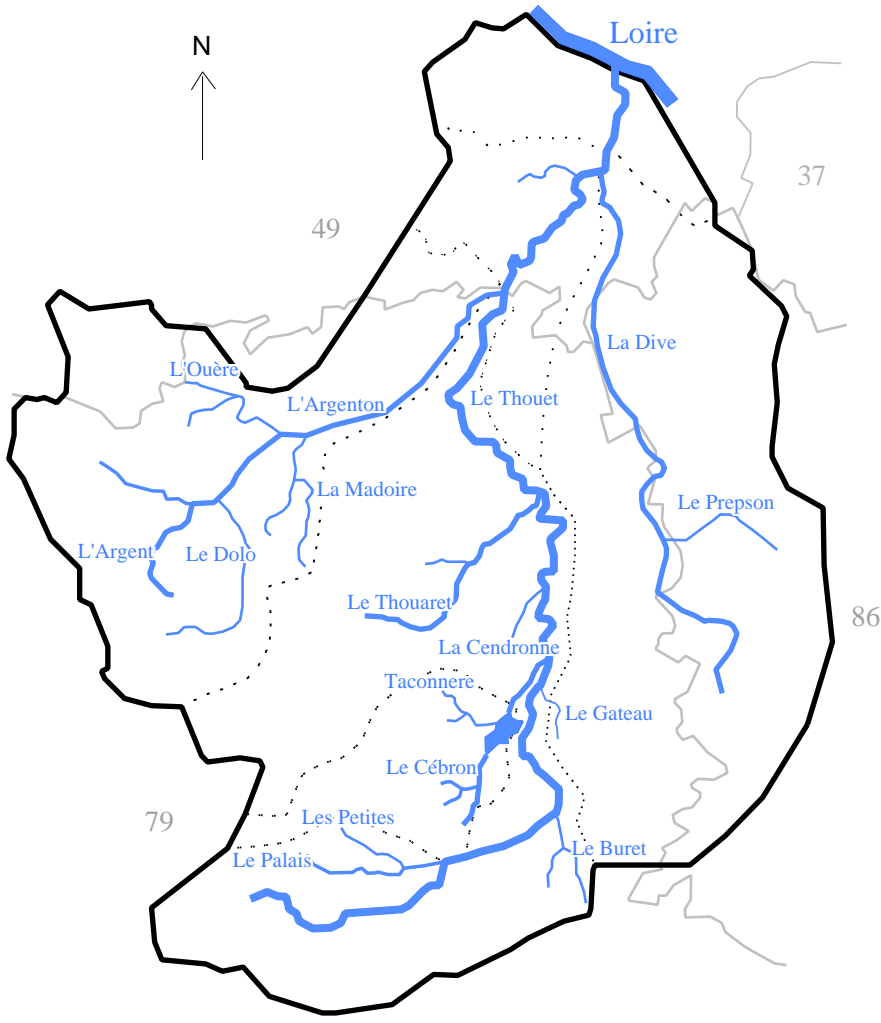





# BASSIN VERSANT DU THOUET ET RESEAU HYDROGRAPHIQUE







**LEGENDE:**

Limites physiques et administratives:

-  Limite du bassin-versant
-  Limites de sous-bassins
-  Limites départementales

Réseau hydrographique selon la classification de Strahler:

-  cours d'eau de rang 1
-  cours d'eau de rang 2
-  cours d'eau de rang 3
-  cours d'eau de rang 4